



**КОМИТЕТ ИМУЩЕСТВЕННЫХ ОТНОШЕНИЙ  
АДМИНИСТРАЦИИ ПЕРМСКОГО МУНИЦИПАЛЬНОГО ОКРУГА**

**РЕШЕНИЕ**

о размещении объектов № 1395

Пермский край  
Пермский округ

29.05.2024

Комитет имущественных отношений администрации Пермского муниципального округа разрешает Акционерному обществу «Газпром газораспределение Пермь» (ИНН 5902183841, ОГРН 2125902017723, почтовый адрес: 614000, г. Пермь, ул. Петропавловская, 43)

размещение объекта «газопровод давлением до 1,2 Мпа, для размещения которого не требуется разрешения на строительство»

на землях государственная собственность на которые не разграничена

на срок 1 год.

Местоположение: Пермский край, Пермский муниципальный округ, п. Юго-Камский, ул. Комсомольская, д. 43.

Приложение: схема предполагаемых к использованию земель или части земельного участка.

Особые условия использования:

1. При размещении объекта учесть параметры ширины проезда улично-дорожной сети, во избежание сужения полосы отвода дороги.
2. Получение разрешения на производство земляных работ.

Заместитель председателя комитета

(подпись, печать)

М.В. Королева



# Схема предполагаемых к использованию земель или части земельного участка

Объект: Газопровод давлением до 1.2 Мпа, для размещения которого не требуется разрешения на строительство  
 Местоположение: расположенных по адресу: Пермский край, м.о. Пермский, п. Юго-Камский, ул. Комсомольская, д. 43

Каталог координат, м

Площадь земель или части земельного участка, кв.м.: 794








Категория земель: земли населенных пунктов

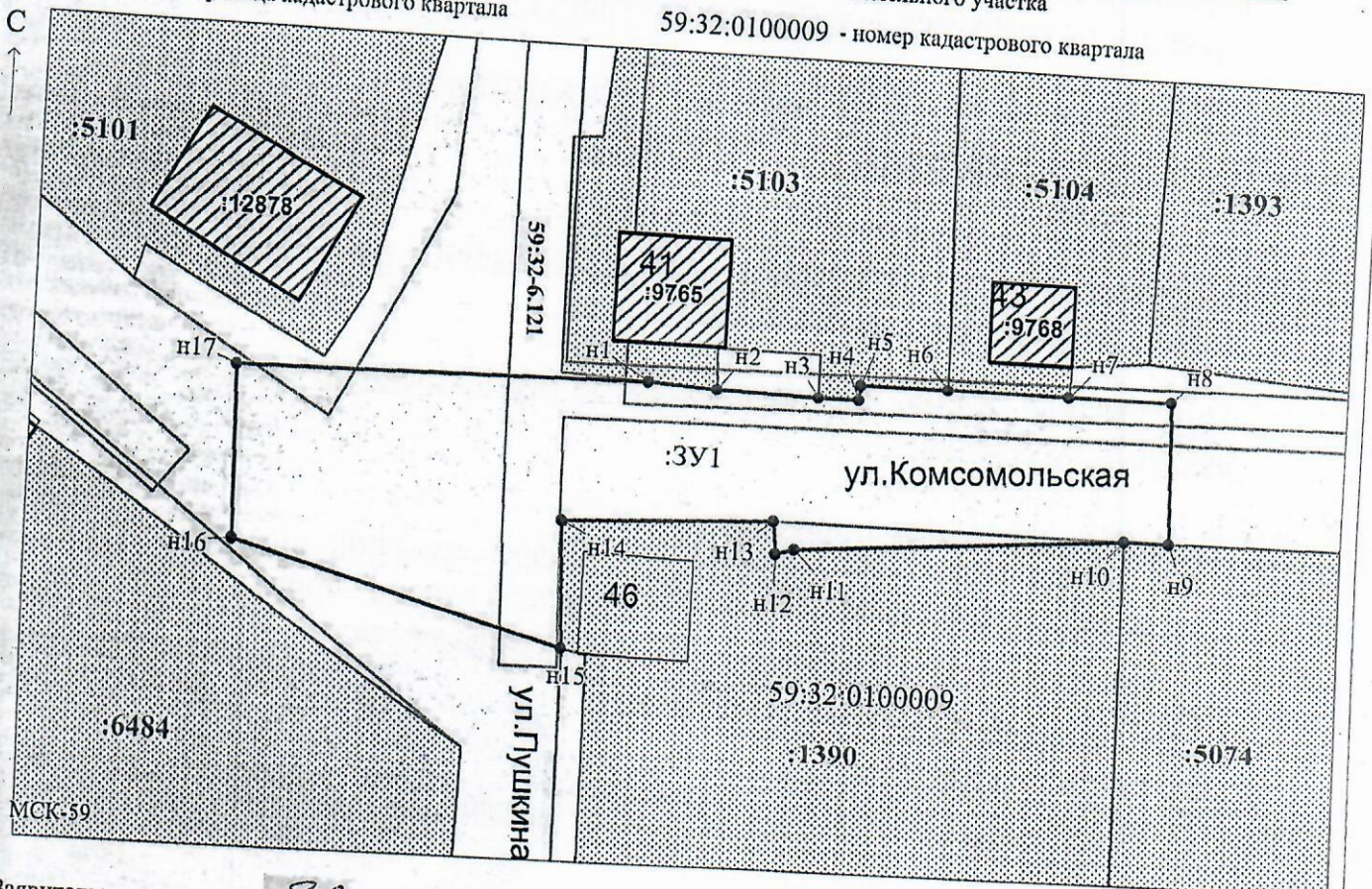
Вид разрешенного использования: -


Описание границ смежных землепользователей:  
 От точки н1 до точки н2 - земельный участок с кадастровым номером 59:32:0100009:5103  
 От точки н2 до точки н3 - земли общего пользования  
 От точки н3 до точки н6 - земельный участок с кадастровым номером 59:32:0100009:5103  
 От точки н6 до точки н7 - земельный участок с кадастровым номером 59:32:0100009:5104  
 От точки н7 до точки н9 - земли общего пользования  
 От точки н9 до точки н10 - земельный участок с кадастровым номером 59:32:0100009:5074  
 От точки н10 до точки н15 - земельный участок с кадастровым номером 59:32:0100009:1390  
 От точки н15 до точки н1 - земли общего пользования

№ точки границы	X	Y
н1	483852.53	2192191.22
н2	483852.29	2192196.12
н3	483852.13	2192203.23
н4	483852.13	2192206.06
н5	483853.16	2192206.12
н6	483853.20	2192212.20
н7	483853.20	2192220.57
н8	483853.25	2192227.78
н9	483843.16	2192228.10
н10	483843.13	2192224.98
н11	483841.28	2192202.09
н12	483840.88	2192200.75
н13	483843.08	2192200.57
н14	483842.29	2192185.70
н15	483833.63	2192185.99
н16	483839.68	2192162.93
н17	483851.97	2192162.64
н1	483852.53	2192191.22

## Условные обозначения:

-  - предполагаемый участок земель, на которых планируется размещение объекта
-  :5103 - границы и номер земельного участка, сведения о которых внесены в ЕГРН
-  :9765 - границы и номер объекта капитального строительства, сведения о которых внесены в ЕГРН
-  - граница кадастрового квартала
-  59:32-6.121 - зоны с особыми условиями использования территории, сведения о которых внесены в ЕГРН
-  :ЗУ1 - обозначение запрашиваемого земельного участка
-  н1 - характерная точка границ земель или части земельного участка
- 59:32:0100009 - номер кадастрового квартала



Заявитель:  / Егошина И.В.  
 (подпись, расшифровка подписи)  
 МП (для юридических лиц и индивидуальных предпринимателей)

Масштаб 1:500